


Elle aurait aussi des vertus thérapeutiques pour les reins. En contre-bas, on peut observer la voûte de ce pont bien conservée ainsi qu'un aqueduc sur la gauche du pont.




5 Le Pont du Bois Ferrut et sa Source



Le porche avec le logis sur la gauche ainsi que la première partie du château datent vraisemblablement du XVII^e siècle. La façade de la demeure a été remaniée au XIX^e siècle lors de la construction de la seconde partie.

7 La Maison Bourgeoise et son Porche au n°23 (propriété privée)



Rénové en logements locatifs en 1998 par la commune de Linard, on aperçoit sur la toiture de cet ancien presbytère deux épis de fâtage.

3 Le Presbytère sur la droite au n°26 (propriété privée)




Elle a été reconstruite vers 1875 Nord et Sud, d'une abside pentagonale et d'un clocher à l'Ouest. Dans le pignon, au-dessus de l'abside, a été encastree une sculpture ancienne qui paraît être une clef de voûte avec figuraton de la Vierge.

2 L'Église St Martin de Tours à nef unique

8 Le Moulin de la Fayolle (propriété privée)

Ce moulin fonctionnait avec une turbine alimentée par l'écluse. Il a écrasé la farine raffinée jusqu'en 1965. À l'origine, il avait une roue qui a été remplacée en 1914 par une turbine et des machines plus modernes pouvant moudre la farine selon différentes qualités.



À ce niveau du circuit,

- soit vous pouvez partir en direction de Malval (circuit de 16 km)
- soit vous remontez sur le bourg de Linard sur votre droite (variante de 14 km)

9 La Croix de l'Arboulet



Cette croix date des années 1850. Elle a été consacrée le même jour que les croix de Chambonnet et de Linard. On célébrait ici une messe le jour de la St Hubert et on y faisait une procession le 15 août et le jour de la St Sylvain. Ces messes ont pris fin dans les années 1970. Selon la tradition orale, auprès de cette croix, étaient enterrés ceux qui n'avaient pas droit à la sépulture chrétienne (personnes suicidées ou non baptisées). On parle du cimetière des Innocents. En patois local « reboulé » signifie repoussé, rejeté. Ce lieu, offre également un beau panorama sur la commune de Bonnat et le village de Goudenèche.

10 Retour dans le Bourg de Linard

Vous découvrez un bâtiment à colombage faisant partie de la propriété d'une maison bourgeoise privée.



On peut observer des épis de fâtage en céramique fabriqués dans les années 1830-1880 par le potier Renty ou ses confrères de la commune de Mortroux. Le bourg de Linard en possède quatre : deux sur cette maison de la rue principale et deux autres au presbytère (en face de simple ou figuratif est d'abord une pièce utilitaire pour protéger le pignon de la charpente sur les toits à trois ou quatre pentes mais c'est aussi une pièce d'ornement.

1 Épis de Fâtage - Sur la maison de bourg au n°24 (propriété privée)

L1 Les Moulins

Situé dans le Nord de la Creuse non loin du Berry, Linard est un petit village rural qui tient son nom de la culture du lin. La commune s'étend sur 12,6 km². L'activité économique principale est l'élevage bovin. Le ruisseau de la Fayolle traverse la commune de part et d'autre avant de se jeter dans la rivière La Petite Creuse qui borde toute la partie basse de la commune. La commune vous souhaite une bonne promenade.



- ◆ Commune de 171 habitants
- ◆ Les Linardois et les Linardoises
- ◆ Altitude : 320 m

Linard

Linard

L1
Les Moulins
16 km
4h

Parking de la Mairie
GPS : 46.359089, 1.875962



Légende

- Circuit L1 : Les Moulins
- ⋯ Variante L1 : Circuit de 14 km
- - Liaisons
- D Point de départ
- P Parking

Balilage

- | | | | |
|--------------------|---------------------|---------------------|-----------------------|
| BONNE
DIRECTION | TOURNER
À GAUCHE | TOURNER
À DROITE | MAUVAISE
DIRECTION |
| | | | |
- La variante L1 n'est pas balisée sur le terrain

Numéro d'urgence : 112

► **6 Le Bois Ferrut – Ancien Couvent (propriété privée)**

Ce lieu fut donné aux frères mineurs Cordeliers de Limoges par le Chevalier Louis de Malval. Là, ils installèrent un hospice et une chapelle. Ils eurent ensuite l'autorisation d'y construire un couvent qui fut appelé Notre-Dame du Repaire. Ce couvent était très pauvre et les moines vivaient de la culture du lin d'où le nom de Linard. À la fin du XVII^e siècle il était occupé par trois prêtres et trois frères.



► **7 Le Moulin de Gautron (propriété privée)**

Ce moulin fonctionnait à l'aide d'une roue à godets alimentée par une écluse. La meule du moulin se trouve à droite dans le haut de la propriété. Elle a écrasé de la farine jusqu'à la dernière guerre mondiale.

